


# PLAN LOCAL D'URBANISME

Commune de Bullion



Dossier approuvé

Pièce n°4.2 : Bourg 1/2000<sup>ème</sup>

Vu pour être annexé à la délibération











Le :

Le Maire :



Conseil Développement Habitat Urbanisme, 9 Boulevard Vautabelle, 89000 AUXERRE

## Légende

-  Limite communale
-  Zone Ua : Secteur d'habitation à forte densité et à caractère patrimonial important
-  Zone Ue : Secteur d'équipements publics
-  Zone Uh : Secteur d'habitation situé à la périphérie des secteurs Ua
-  Zone 1AU : Secteur à urbaniser destiné à la construction de logements locatifs sociaux
-  Zone A : Zone agricole
-  Zone Ap : Zone agricole protégée
-  Zone N : Zone naturelle
-  Cône de vue
-  Site archéologique

